

# 平成 29 年 6 月度歩行者通行量調査 報告書

平成 29 年 6 月  
まちづくり福井（株）

# I 調査の概要

---

## 1. 調査目的

ハピリン開業から 1 年が経った状況での中心市街地の通行量や人の流れの変化を把握し、今後のまちづくりの参考とするため本調査を実施。

## 2. 調査期間

平成 29 年 6 月 8 日(木)、6 月 11 日(日) 9 : 00 ~ 20 : 00

## 3. 実施機関

まちづくり福井株式会社

## 4. 調査内容

- ・ 調査地域 : 福井駅前地区 (中央 1 丁目ほか)
- ・ 調査地点 : 9 地点 (図 1 調査地点図参照)
  - 1 シンボルロード南側
  - 2 駅前電車通り北側
  - 3 駅前電車通り南側
  - 4 ガレリアポケット
  - 5 ガレリア元町アーケード
  - 6 駅前電車通りハニー側
  - 7 加藤ビル前横断歩道
  - 8 みなみ通りハピリン前
  - 9 プリズム福井間自由通路
- ・ 対象者 : 中学生以上の歩行者及び自転車通行者を方向別に測定

## 5. 調査方法

右の調査地点略図に●で示された調査地点に座り、右図のような調査断面を想定し、その断面を通過する通行量を、カウンターを用いて測定。

### 【通行量について】

1 時間に 15 分測定、15 分休憩を 2 回繰り返し、測定値を 2 倍（19 時台は 20 分測定を 3 倍）して時間通行量を算出。

### 【通行の方向について】

右の例では、調査断面を通過した時点で、A 方向に 2 人、B 方向に 1 人をカウントすることになる。

### 【測定する路線について】

調査地点 1・2・3・6・8

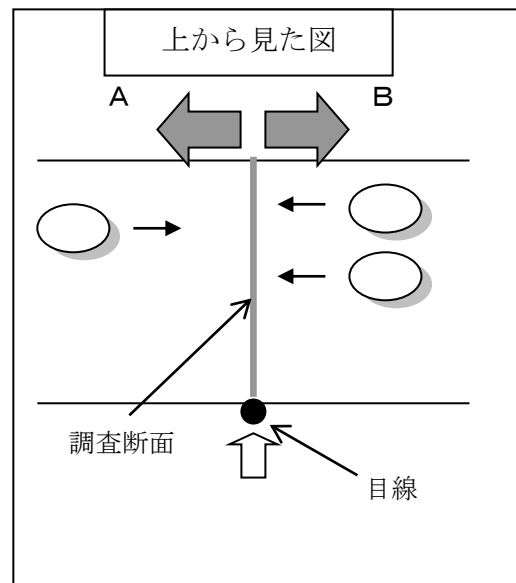
道の中央(中央分離帯)より手前をカウントする。反対側の歩道・車道はカウントしない。

調査地点 7

横断歩道を通過する通行量を 2 方向カウントする。

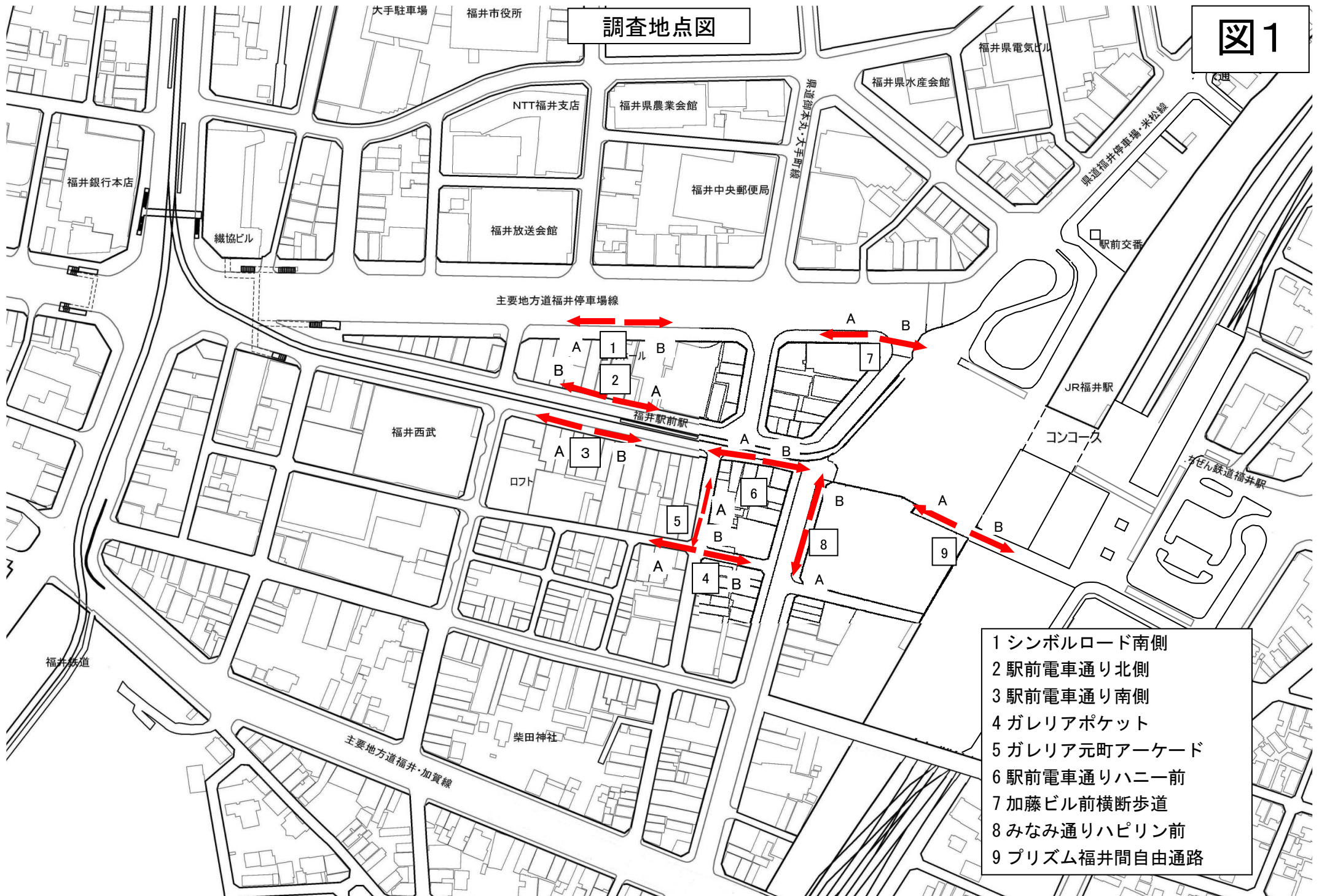
調査地点 4・5・9

道全体を一つの通りとして、歩道部分の通行量をすべてカウントする。



# 調査地点図

図1



- 1 シンボルロード南側
- 2 駅前電車通り北側
- 3 駅前電車通り南側
- 4 ガレリアポケット
- 5 ガレリア元町アーケード
- 6 駅前電車通りハニー前
- 7 加藤ビル前横断歩道
- 8 みなみ通りハピリン前
- 9 プリズム福井間自由通路

## II 調査結果概要

### 1. 前年調査 7 地点 (地点 4, 5 を除く) と比較して休日 7,330 人の減少、平日 2,790 人の減少

今回の 9 調査地点の通行量は、休日 (6 月 11 日) 37,893 人、平日 (6 月 8 日) 22,227 人であった。今回調査の 9 地点のうち、7 地点 (1~3、6~9 番) で前回の平成 28 年 6 月に実施している通行量調査と同一地点となるため、比較してみると次のような結果となった。

休日については、今回の 7 地点の通行量は 34,570 人、前年 6 月は 41,900 人で 7,330 人の減少 (17%減) となった。

地点別にみると、通行量が最も多かった地点は 9 番「プリズム福井間自由通路」で 10,008 人、次いで 3 番「駅前電車通り南側」8,684 人、6 番「駅前電車通りハニー前」8,563 人であった。9 番地点については、前回の調査でも通行量が最も多くなっており、ハピリンやプリズム福井、AOSSA 等の商業施設が集積しており、周辺には公共交通機関が充実している事が通行量の多い理由であると思われる。尚、この 3 地点については、昨年調査時とは順位に若干のずれはあるものの、前回と同様に上位 3 位に位置しており、ハピリンから西武福井店までの動線は太くなっている傾向にある。

また、8 番「みなみ通りハピリン前」が 1,340 人となっており、前回の 2,221 人と比較して 40%減と最も高く、次いで 1 番「シンボルロード南側」が 1,165 人となっており、前回の 1,709 人と比較して 32%減少、6 番「駅前電車通りハニー側」が 8,563 人となっており、前回の 11,797 人と比較して 27%減少となった。尚、7 番「加藤ビル前横断歩道」が唯一前回と比較して 313 人増加 (14%増) となっている。

平日については、今回の 7 地点の通行量は 19,996 人、前年 6 月は 22,786 人で 2,790 人の減少 (12%減) となった。

地点別にみると、通行量が最も多かった地点は休日と同じく 9 番「プリズム福井間自由通路」で 5,972 人、次いで 6 番「駅前電車通りハニー前」4,239 人、3 番「駅前電車通り南側」3,951 人であった。3 地点とも休日と同様、上位 3 位に位置しており、休日と平日の動線の流れに大きな変化はみられなかった。

また、8 番「みなみ通りハピリン前」が 974 人となっており、前回の 1,362 人と比較して 28%減と最も高く、次いで 6 番「駅前電車通りハニー前」が 4,239 人となっており、前回の 5,560 人と比較して 24%減少、1 番「シンボルロード南側」が 1,494 人となっており、前回 1,837 人と比較して 19%減少となった。尚、休日と同様に 7 番「加藤ビル前横断歩道」が唯一前回と比較して 263 人増加 (15%増) となっている。

尚、今回の調査は、休日はハピテラスで「世界のクラフトビール祭 2017」、前回調査時はハピテラスで「ビューティフェス 2016」、駅前で「まちフェス」がそれぞれ開催されており、今回調査の平日は、曇時々雨、前回調査時は晴れとなっており、イベントや天候による影響も考慮する必要がある。

## Ⅲ 調査結果データ

### 1. 地点別歩行者通行量(前年比較)

〈休日〉		今回調査	前年調査	前年比	
調査地点	H29.6.11	H28.6.5	前年比		
	(日)	(日)	増減数	伸率	
1 シンボルロード南側	1,165	1,709	-544	-32%	
2 駅前電車通り北側	2,257	2,401	-144	-6%	
3 駅前電車通り南側	8,684	9,823	-1,139	-12%	
4 ガレリアポケット	1,071	--	--	--	
5 ガレリア元町アーケード	2,252	--	--	--	
6 駅前電車通りハニー側	8,563	11,797	-3,234	-27%	
7 加藤ビル前横断歩道	2,553	2,240	313	14%	
8 みなみ通りハピリン前	1,340	2,221	-881	-40%	
9 プリズム福井間自由通路	10,008	11,709	-1,701	-15%	
9 地点合計	37,893				
7 地点合計	34,570	41,900	-7,330	-17%	

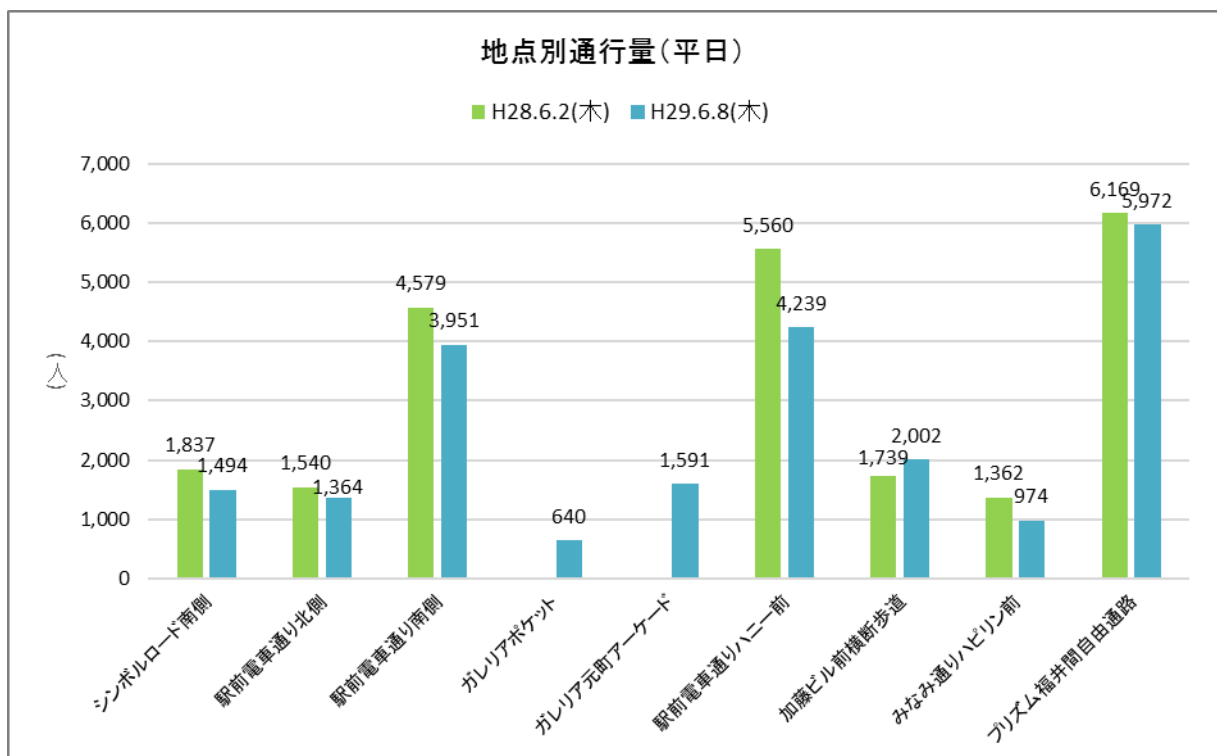
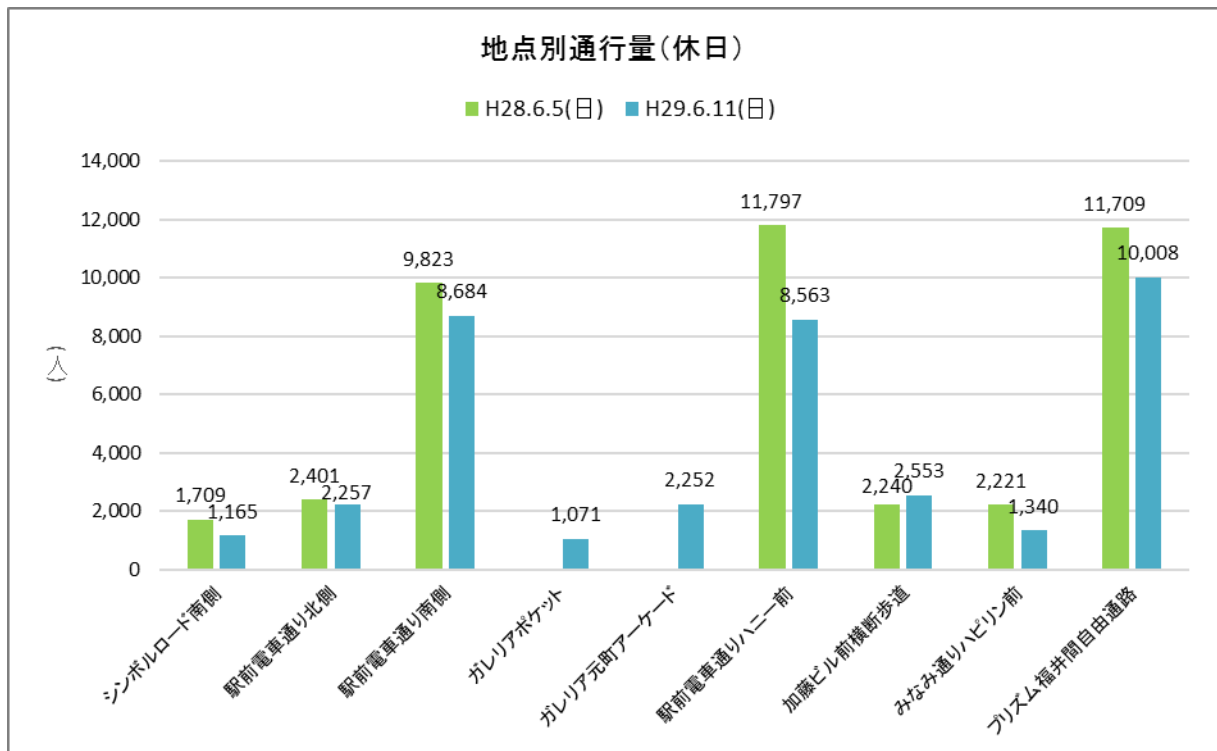
〈平日〉		今回調査	前年調査	前年比	
調査地点	H29.6.8	H28.6.2	前年比		
	(木)	(木)	増減数	伸率	
1 シンボルロード南側	1,494	1,837	-343	-19%	
2 駅前電車通り北側	1,364	1,540	-176	-11%	
3 駅前電車通り南側	3,951	4,579	-628	-14%	
4 ガレリアポケット	640	--	--	--	
5 ガレリア元町アーケード	1,591	--	--	--	
6 駅前電車通りハニー側	4,239	5,560	-1,321	-24%	
7 加藤ビル前横断歩道	2,002	1,739	263	15%	
8 みなみ通りハピリン前	974	1,362	-388	-28%	
9 プリズム福井間自由通路	5,972	6,169	-197	-3%	
9 地点合計	22,227				
7 地点合計	19,996	22,786	-2,790	-12%	

## 2. 通行量ランキング

平成 29 年 6 月 11 日(日)		
順位	調査地点	通行量(人)
1	9 プリズム福井間自由通路	10,008
2	3 駅前電車通り南側	8,684
3	6 駅前電車通りハニ一側	8,563
4	7 加藤ビル前横断歩道	2,553
5	2 駅前電車通り北側	2,257
6	5 ガレリア元町アーケード	2,252
7	8 みなみ通りハピリン前	1,340
8	1 シンボルロード南側	1,165
9	4 ガレリアポケット	1,071
合 計		37,893

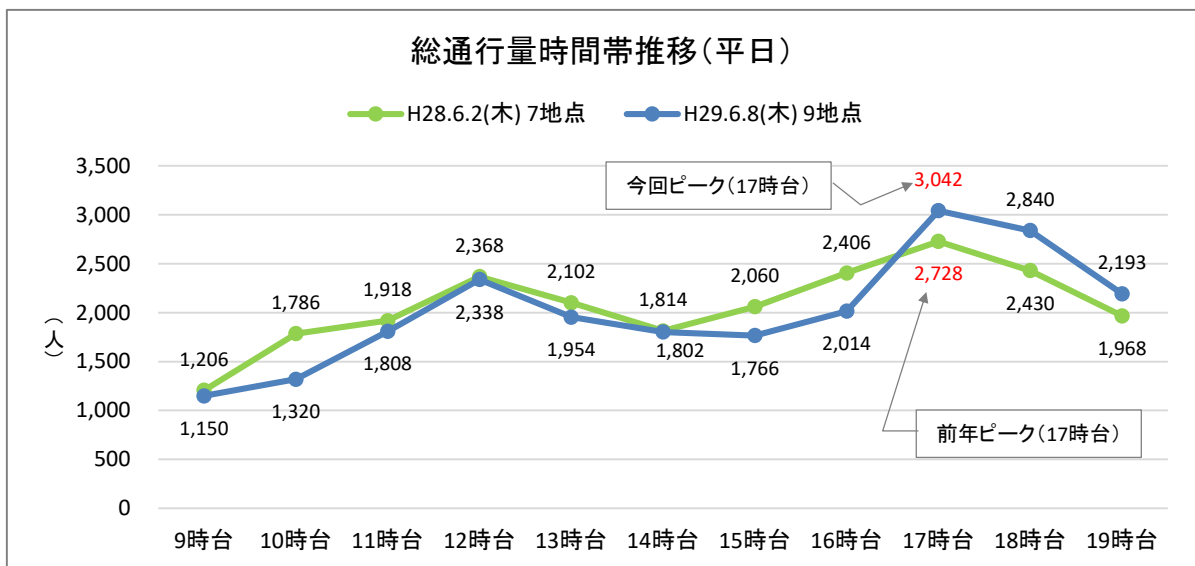
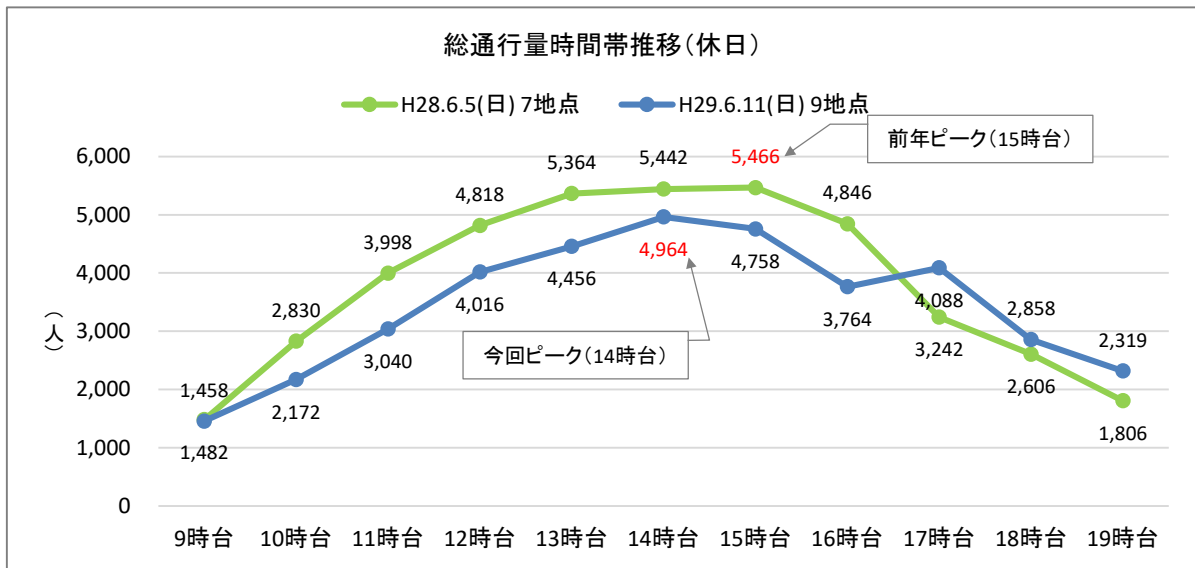
平成 29 年 6 月 8 日(木)		
順位	調査地点	通行量(人)
1	9 プリズム福井間自由通路	5,972
2	6 駅前電車通りハニ一側	4,239
3	3 駅前電車通り南側	3,951
4	7 加藤ビル前横断歩道	2,002
5	5 ガレリア元町アーケード	1,591
6	1 シンボルロード南側	1,494
7	2 駅前電車通り北側	1,364
8	8 みなみ通りハピリン前	974
9	4 ガレリアポケット	640
合 計		22,227

### 3. 地点別通行量グラフ(前年比較)





#### 4. 通行量時間帯推移グラフ(前年比較)



## 5. 通行量データ一覧

(休日)

No.	調査地点	区分	方向	時間帯別通行量											合計	(参考)						
				9時台	10時台	11時台	12時台	13時台	14時台	15時台	16時台	17時台	18時台	19時台		H28.6.5(日)	H29.6.11(日)	前年(6月)比	H29.6.8(木)	H29.6.11(日)	平日比	
1	シンボルロード南側 響のホール北口前	片側歩道	計	64	52	106	112	172	106	132	138	124	60	99	1165	1,709	1,165		1,494	1,165		
			A	西向き	36	16	36	44	84	56	62	66	54	44	75	573	889	573	↓	801	573	↓
			B	東向き	28	36	70	68	88	50	70	72	70	16	24	592	820	592	-32%	693	592	-22%
2	駅前電車通り北側 響のホール南口前	片側歩道	計	102	116	206	356	234	276	218	166	320	128	135	2257	2,401	2,257		1,364	2,257	↑	
			B	西向き	66	62	98	210	134	126	104	58	116	44	54	1072	1,141	1,072	↓	616	1,072	↑
			A	東向き	36	54	108	146	100	150	114	108	204	84	81	1185	1,260	1,185	-6%	748	1,185	65%
3	駅前電車通り南側 ロフト北口前	片側歩道	計	216	518	678	898	1146	1294	1106	922	886	618	402	8684	9,823	8,684		3,951	8,684	↑	
			A	西向き	148	306	322	460	564	714	530	478	402	326	192	4442	4,941	4,442	↓	1,779	4,442	↑
			B	東向き	68	212	356	438	582	580	576	444	484	292	210	4242	4,882	4,242	-12%	2,172	4,242	120%
4	ギャラリーポケット	歩車道	計	74	36	48	136	42	172	98	162	92	130	81	1071		1,071		640	1,071	↑	
			A	西向き	52	26	20	28	6	52	34	42	18	24	18	320		320		185	320	↑
			B	東向き	22	10	28	108	36	120	64	120	74	106	63	751		751	--	455	751	67%
5	ギャラリー元町アーケード	歩行者専用	計	116	128	150	220	238	272	312	246	244	176	150	2252		2,252		1,591	2,252	↑	
			A	北向き	24	32	62	106	116	164	140	120	136	96	57	1053		1,053		695	1,053	↑
			B	南向き	92	96	88	114	122	108	172	126	108	80	93	1199		1,199	--	896	1,199	42%
6	駅前電車通りハニー前 ドールコーヒー前	片側歩道	計	322	540	698	910	1098	1184	1064	780	854	588	525	8563	11,797	8,563		4,239	8,563	↑	
			A	西向き	254	322	330	488	530	644	510	390	374	312	228	4382	6,097	4,382	↓	1,956	4,382	↑
			B	東向き	68	218	368	422	568	540	554	390	480	276	297	4181	5,700	4,181	-27%	2,283	4,181	102%
7	加藤ビル前横断歩道 北陸銀行前	歩車道	計	116	126	184	228	304	304	234	248	278	252	279	2553	2,240	2,553		2,002	2,553	↑	
			A	西向き	70	76	84	114	166	194	118	120	128	118	117	1305	1,233	1,305	↑	912	1,305	↑
			B	東向き	46	50	100	114	138	110	116	128	150	134	162	1248	1,007	1,248	14%	1,090	1,248	28%
8	みなみ通りハビリン前	片側歩道	計	88	88	168	120	126	124	166	128	116	108	108	1340	2,221	1,340		974	1,340	↑	
			B	北向き	48	56	86	62	88	78	86	58	56	54	51	723	1,341	723	↓	493	723	↑
			A	南向き	40	32	82	58	38	46	80	70	60	54	57	617	880	617	-40%	481	617	38%
9	プリズム福井間自由通路	歩専	計	360	568	802	1036	1096	1232	1428	974	1174	798	540	10008	11,709	10,008		5,972	10,008	↑	
			A	西向き	224	270	366	500	480	538	652	448	452	328	219	4477	5,261	4,477	↓	2,837	4,477	↑
			B	東向き	136	298	436	536	616	694	776	526	722	470	321	5531	6,448	5,531	-15%	3,135	5,531	68%
			計												41,900	37,893		22,227	37,893	70%		

(平日)

No.	調査地点	区分	方向	時間帯別通行量											合計	H28.6.2(木)	H29.6.8(木)	(参考)			休日比
				9時台	10時台	11時台	12時台	13時台	14時台	15時台	16時台	17時台	18時台	19時台				前年(6月)比	H29.6.11(日)	H29.6.8(木)	
1	シンボルロード南側	片側歩道	計	82	134	136	212	126	120	118	122	162	138	144	1494	1,837	1,494	↓	1,165	1,494	↑
	響のホール北口前	A	西向き	44	76	60	112	60	80	70	66	84	68	81	801	986	801	↓	573	801	↑
		B	東向き	38	58	76	100	66	40	48	56	78	70	63	693	851	693	-19%	592	693	28%
2	駅前電車通り北側	片側歩道	計	78	78	108	184	132	96	98	106	168	172	144	1364	1,540	1,364	↓	2,257	1,364	↓
	響のホール南口前	B	西向き	46	48	44	90	74	54	54	42	60	62	42	616	756	616	↓	1,072	616	↓
		A	東向き	32	30	64	94	58	42	44	64	108	110	102	748	784	748	-11%	1,185	748	-40%
3	駅前電車通り南側	片側歩道	計	144	192	264	360	354	362	322	396	572	580	405	3951	4,579	3,951	↓	8,684	3,951	↓
	ロフト北口前	A	西向き	94	120	126	184	170	162	138	162	236	258	129	1779	2,260	1,779	↓	4,442	1,779	↓
		B	東向き	50	72	138	176	184	200	184	234	336	322	276	2172	2,319	2,172	-14%	4,242	2,172	-55%
4	ガレリアポケット	歩車道	計	34	22	40	48	46	44	48	72	126	106	54	640		640		1,071	640	↓
		A	西向き	30	14	16	16	12	8	10	22	24	24	9	185		185		320	185	↓
		B	東向き	4	8	24	32	34	36	38	50	102	82	45	455		455	--	751	455	-40%
5	ガレリア元町アーケード	歩行者専用	計	142	126	144	164	162	104	84	76	266	158	165	1591		1,591		2,252	1,591	↓
		A	北向き	46	36	78	82	88	44	36	44	98	56	87	695		695		1,053	695	↓
		B	南向き	96	90	66	82	74	60	48	32	168	102	78	896		896	--	1,199	896	-29%
6	駅前電車通りハニー前	片側歩道	計	250	238	298	372	342	354	330	462	582	570	441	4239	5,560	4,239	↓	8,563	4,239	↓
	ドールコーヒー前	A	西向き	182	152	144	216	152	200	136	178	222	242	132	1956	2,671	1,956	↓	4,382	1,956	↓
		B	東向き	68	86	154	156	190	154	194	284	360	328	309	2283	2,889	2,283	-24%	4,181	2,283	-50%
7	加藤ビル前横断歩道	歩車道	計	144	124	162	214	136	106	132	204	306	264	210	2002	1,739	2,002		2,553	2,002	↓
	北陸銀行前	A	西向き	92	84	66	118	80	56	56	98	92	98	72	912	956	912	↑	1,305	912	↓
		B	東向き	52	40	96	96	56	50	76	106	214	166	138	1090	783	1,090	15%	1,248	1,090	-22%
8	みなみ通りハビリン前	片側歩道	計	54	48	66	110	52	68	72	92	140	152	120	974	1,362	974	↓	1,340	974	↓
		B	北向き	24	28	44	58	28	42	42	38	76	68	45	493	714	493		723	493	↓
		A	南向き	30	20	22	52	24	26	30	54	64	84	75	481	648	481	-28%	617	481	-27%
9	ブリズム福井間自由通路	歩専	計	222	358	590	674	604	548	562	484	720	700	510	5972	6,169	5,972	↓	10,008	5,972	↓
		A	西向き	132	192	300	332	284	282	266	232	322	306	189	2837	3,015	2,837	↓	4,477	2,837	↓
		B	東向き	90	166	290	342	320	266	296	252	398	394	321	3135	3,154	3,135	-3%	5,531	3,135	-40%
			計													22,786	22,227		37,893	22,227	-41%